



LAPEYROUSE-FOSSAT



Conseil Local du Développement Durable de Lapeyrouse-Fossat

CLDD du

21 octobre 2010





Ordre du jour

- Suivi des actions en cours
- Soirées thématiques du CLDD
- 1° bilan du diagnostic de l'Agenda 21



Actions en cours

- Lettre au syndicat des eaux
- Reprise de contact avec INEO/SITA
- Réglage de l'éclairage public
- ZAC: Participation du CLDD
- Audit et recommandations énergétiques
- Recyclage à l'école



Soirées thématiques du CLDD

- Toucher un public plus large sur des sujets DD
 - Sensibiliser, éveiller
 - Faire passer à l'action (?!)
- Forme:
 - Un « expert » qui fait un exposé ou projection d'un film
 - Un public intéressé qui pose des questions
 - Un débat ouvert
- Thèmes (à définir)
 - Les économies d'énergie dans nos maisons
 - La gestion des déchets à Lapeyrouse-Fossat
 - L'assainissement à Lapeyrouse-Fossat
 - Bio-diversité locale: éco-jardinage, nos espaces verts...
 - Etc.



Agenda 21: Diagnostic

- Dresser un état des lieux de la commune en matière de développement durable :
 - forces et faiblesses actuelles du territoire
 - opportunités et menaces susceptibles de toucher la commune à l'avenir,
- Dans le but d'orienter la commune vers des axes stratégiques d'actions pour le développement durable.


Méthode



Analyse quantitative = Recueil de données
(Recherche documentaire)



Analyse qualitative = Recueil des perceptions
(Questionnaire)



DIAGNOSTIC TERRITORIAL DE DEVELOPPEMENT DURABLE

- état des lieux : atouts, faiblesses, opportunités, menaces du territoire
- enjeux positifs et négatifs : ce qui peut valoriser le territoire dans l'action, ce qui peut nuire au territoire en cas d'inaction
- stratégie de développement durable : les axes stratégiques prioritaires établis par la municipalité au regard de ses compétences

Ce document sera élaboré en collaboration avec le comité de pilotage et le comité de concertation.



Analyse quantitative

- Recueil de données factuelles sur la commune (par Morgane Cournarie)
 - Terminé à 90%
- Analyse par thèmes
 - Situation 2010 et tendance



Territoire

- Village à la campagne, à 12 km de Toulouse
- Etalé sur 950 hectares et 8 hameaux
 - Plus grand que l'Union
- Réseau routier important (36km + voies départementales): étalement important
 - Plus les chemins



Bio-diversité

- 50% surface agricole, 13% surface boisée (7% dans le PLU):
 - en baisse
- Cours d'eau principal:
 - Girou (pollution), zone inondable
- Sol argileux: pb de retrait et gonflements
 - Aléa de niveau 3 sur une échelle de 0 à 4
 - Sur presque toute la commune
 - Plusieurs arrêtés de catastrophe naturelle
- Qualité de l'air (ORAMIP):
 - niveau 3 (bon) échelle 1-10
- Faune – Flore:
 - RAS?



Population (chiffre 2006)

- 1982-2007: x2 (2555 hab)
- Croissance (1999-2006) :
 - Nouveaux arrivants: +2,3%
 - Solde naturel: +0,6%
- Peu de 15-30 ans, peu de +60 ans: mais tendance stable depuis 1999
- Famille sans enfant: +5% (1999-2006)
- Personnes seules: les seniors
- Propriétaires: 87%
- Cadres, diplômés



Urbanisme

- 269 hab./km²: très faible
 - Montberon, 420 hab./km²; St Geniès Bellevue 570 hab./km²; Castelmaurou, 200Hab./km²
- Mélange de hameaux et d'urbanisation linéaire
 - Grandes parcelles: 1500/3000m²
 - Nb de permis de construire en baisse:
 - (2007, 34), (2008, 14), (2009, 9)
- Coût du foncier: 100€/m²
- PLU 2007:
 - 25 constructions/an jusqu'en 2015 (3073 hab).
 - ZAC: 125 logements dont 30 sociaux...
- SCOT: en cours
 - Densification, économiser 50% de foncier, COS à 0,20
- Logements: résidences principales, grands, confortables,
- Couverture haut-débit: moyenne à bonne



Déplacements, transport, infra

- 70% des ménages: 2 et + voitures
- Bus: fréquence entre 1/2h et 1h, 35 minutes de trajet jusqu'au métro
- Gare: à 8km
- Routes: RN88, A68, bien desservie
 - Accès à la rocade: de + en + long
- Comptage: 2000 véhicules/j dans le village (???)
- Routes communales: xx Km ???
- Trottoirs: 12km
- Pistes cyclables: 600m



Déchets

- Station d'épuration écologique: 800 eq hab, 146 maisons raccordées
- Collecte déchets : sélective et assez complète
- Volumes déchets
 - Verre: 22Kg/an/hab: trop faible (32Kg en France)
 - OM: xxx Kg/an/hab?
 - Déchets verts: xxx Kg/an/hab?
 - Coût des déchets: xxx €/an/hab?
- Décharge: point de vigilance



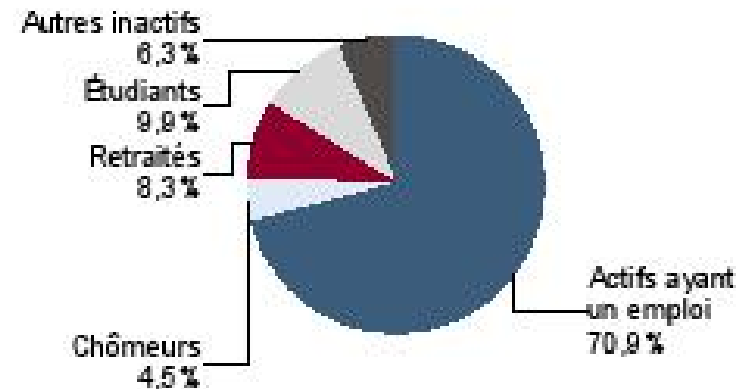
Eau, Energie

- Eau
 - Consommation par hab: ??
 - Commune: 4200m³, 7600€ (50/50 espaces verts, bâtiments)
- Energie
 - Hab: surtout électrique mais gaz et bois, conso/hab???
 - Commune:
 - Gaz: 12 000m³, 13 000€
 - Electricité: 448 000 Kwh, 56 000€ (60% éclairage public: 30km)
 - Carburant: 5 000l/an, 5 300€
 - Bilan énergétique des bâtiments communaux: projet de rénovation lancé



Economie, emploi

- 11% travaille sur la commune:
 - en baisse
- Emplois: 250 (2006) en baisse
 - Tertiaire, construction
 - Agricole: 10
- Agriculture: en baisse
 - Nb d'exploitations: 5 (??)
 - Surface: xx
- Tourisme:
 - Rien!
- Zone activité économique: non



Source : Insee, RP2006 exploitation principale.



Collectivité territoriale

- Mairie
 - 19 élus, 5 commissions, CLDD
 - 24 agents
 - CMJ
 - Interaction mairie/citoyen:
 - bulletin mensuel
 - Site web
- C3G
- Pays Tolosan
- SCOT Nord Toulousain



Santé, social

- Professions médicales: bonne présence
 - Dans le village
 - Castelmaurou, St Jean
 - Clinique de L'Union
- Consommation de soins
 - ????



Education, enfance

- Ecoles maternelle et élémentaire
 - Effectifs stables depuis 5 ans
 - Baisse récente + prévision en baisse
- Crèche halte garderie (20 places) + 11 assistantes maternelles
 - Demandes non satisfaites (prévision?)
- CLAE, CAJ, CLSH
 - Fréquentation???
- Equipements
 - Terrain de bosses: peu utilisé?
 - Terrain Basket: peu utilisé?
 - Aire de Jeux 2-6ans



Culture, sport, loisirs

- Patrimoine
 - Église, château, lavoirs
- Culture
 - Pas de bibliothèque/médiathèque
 - bibliobus
- Associations/Sports
 - Bien fourni: 20 asso gèrent 1000 adhésions
- Equipements
 - Terrains de foot, de tennis, salle omnisport, boulodrome, parcours santé, 4 chemins de rando



Analyse qualitative

- Perception de nos concitoyens
- 65 réponses sur 900 questionnaires distribués (55/1500 à Castelmaurou)
- Identification des points forts/points faibles perçus
- Recueil de doléances (!)
- Image des habitudes des lapeyrousiens



Identification des enjeux

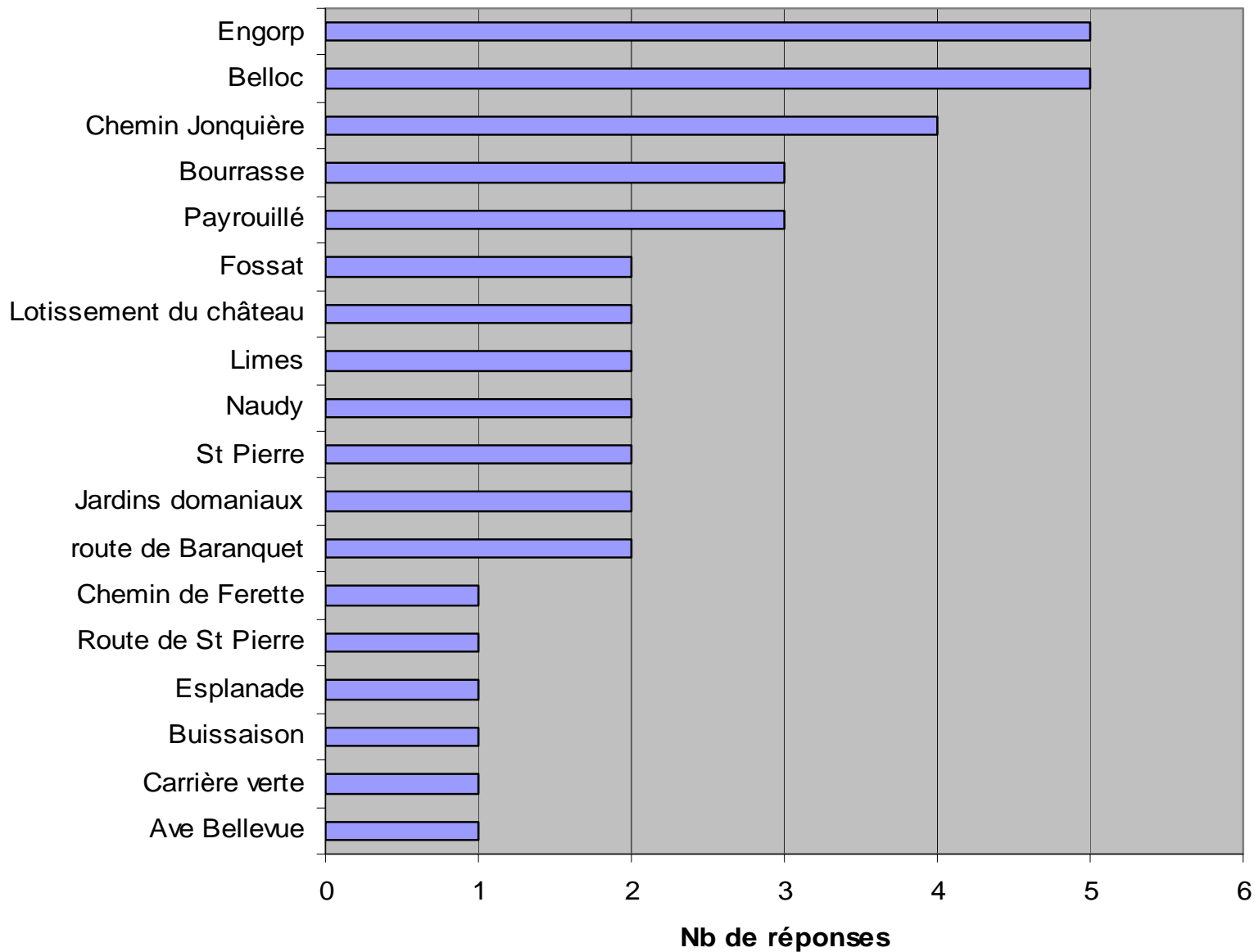
- Ce que l'on veut préserver
 - Ce que l'on peut perdre
 - Ce que l'on veut acquérir ou reconquérir
 - Ce que l'on veut éviter
-
- Les enjeux émergent à partir des analyses quantitatives et des perceptions



Stratégie de la commune

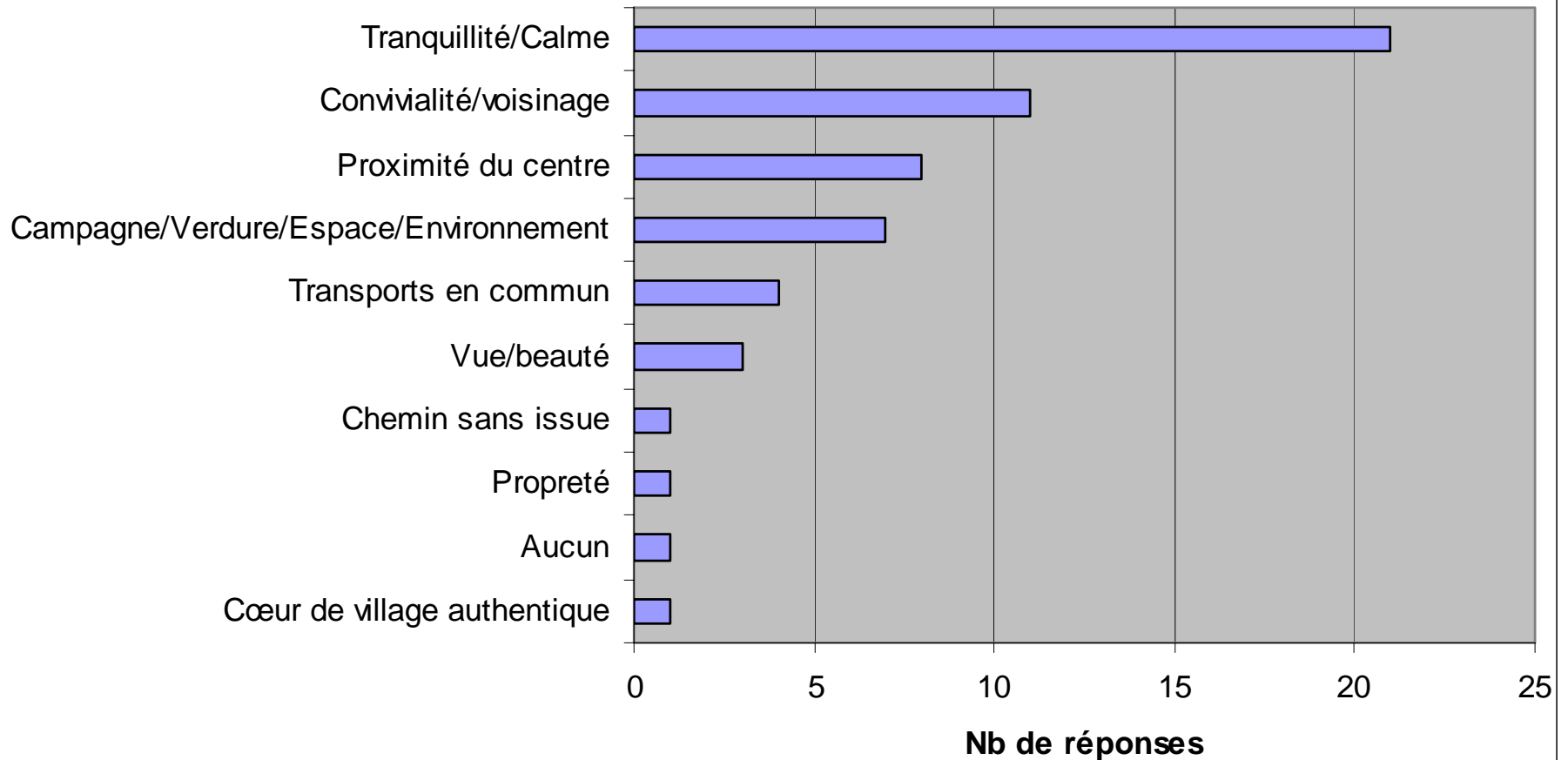
- Comment agir pour les enjeux?
 - Par une stratégie
 - Des objectifs
- Définir des objectifs contribuant aux enjeux
- Décliner les objectifs en plan d'actions

Quartiers des répondants

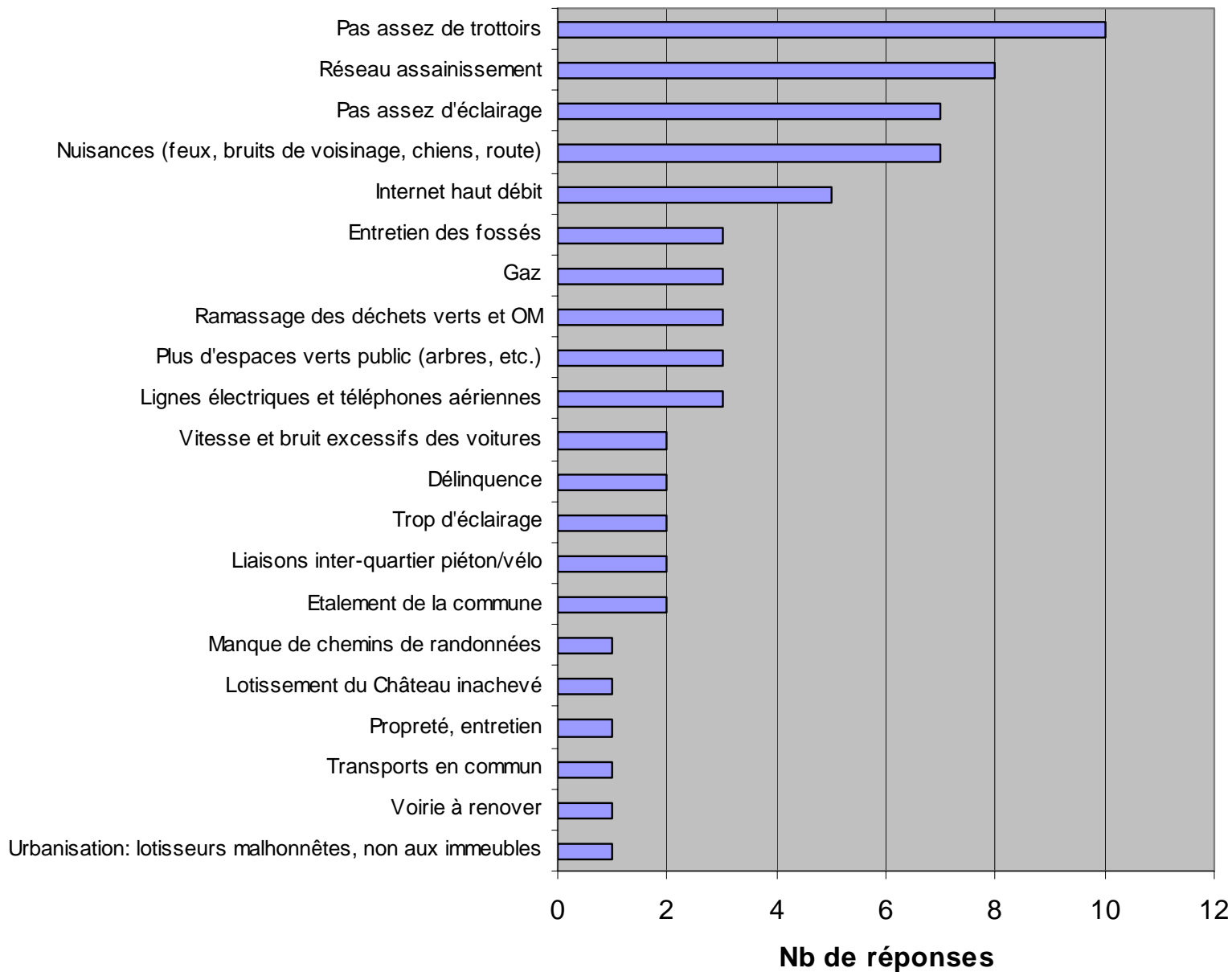




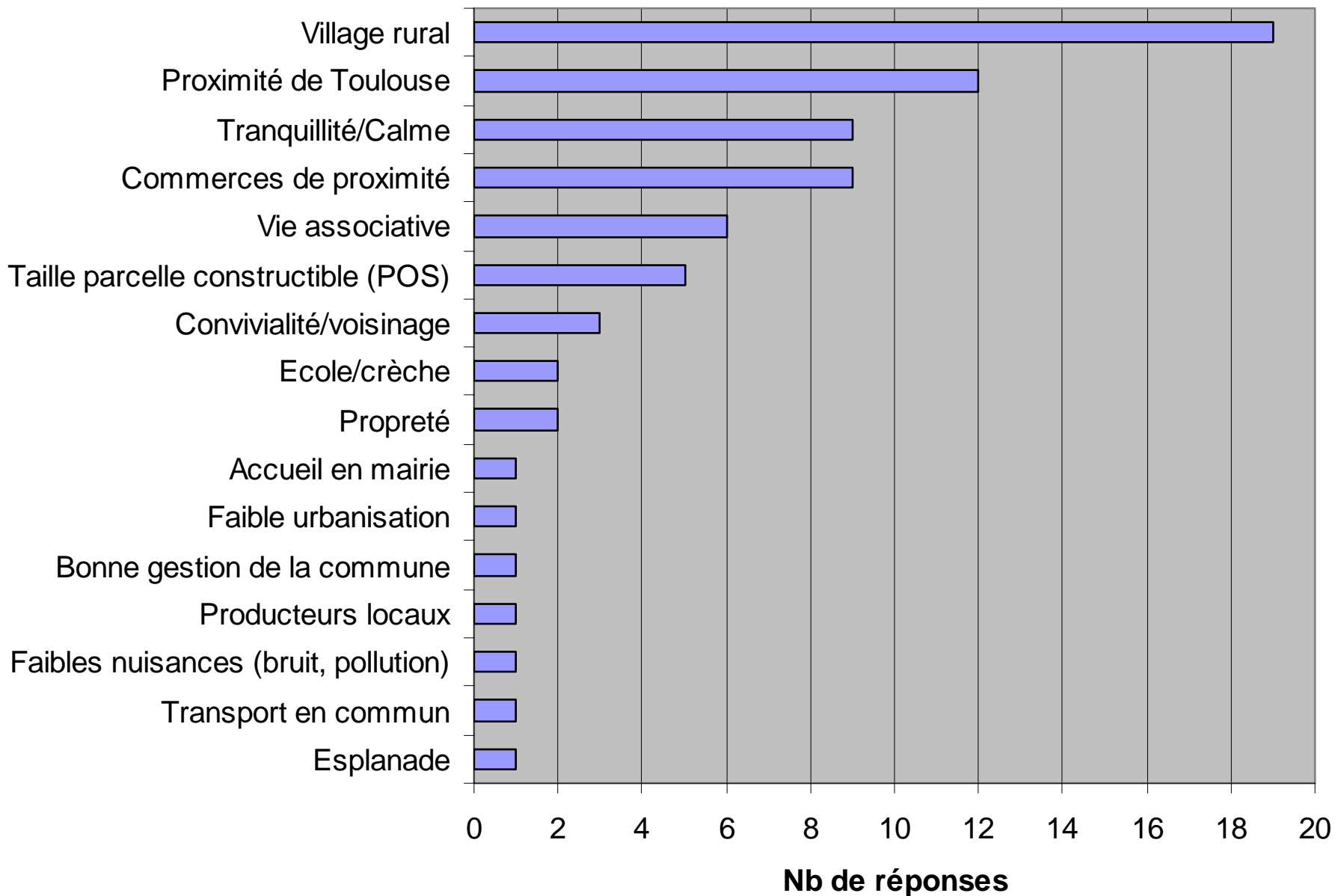
Points forts des quartiers



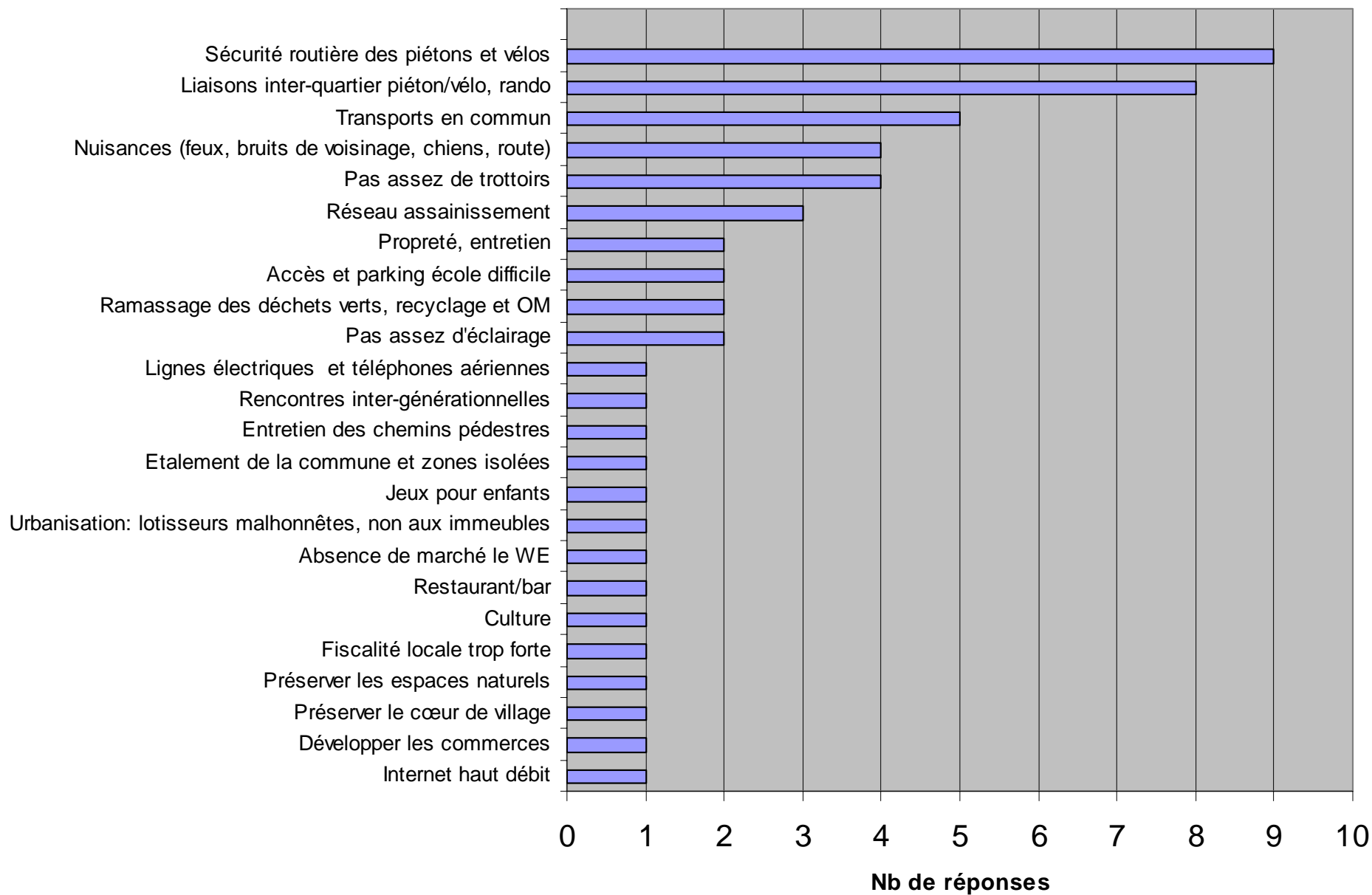
Points à améliorer (quartiers)




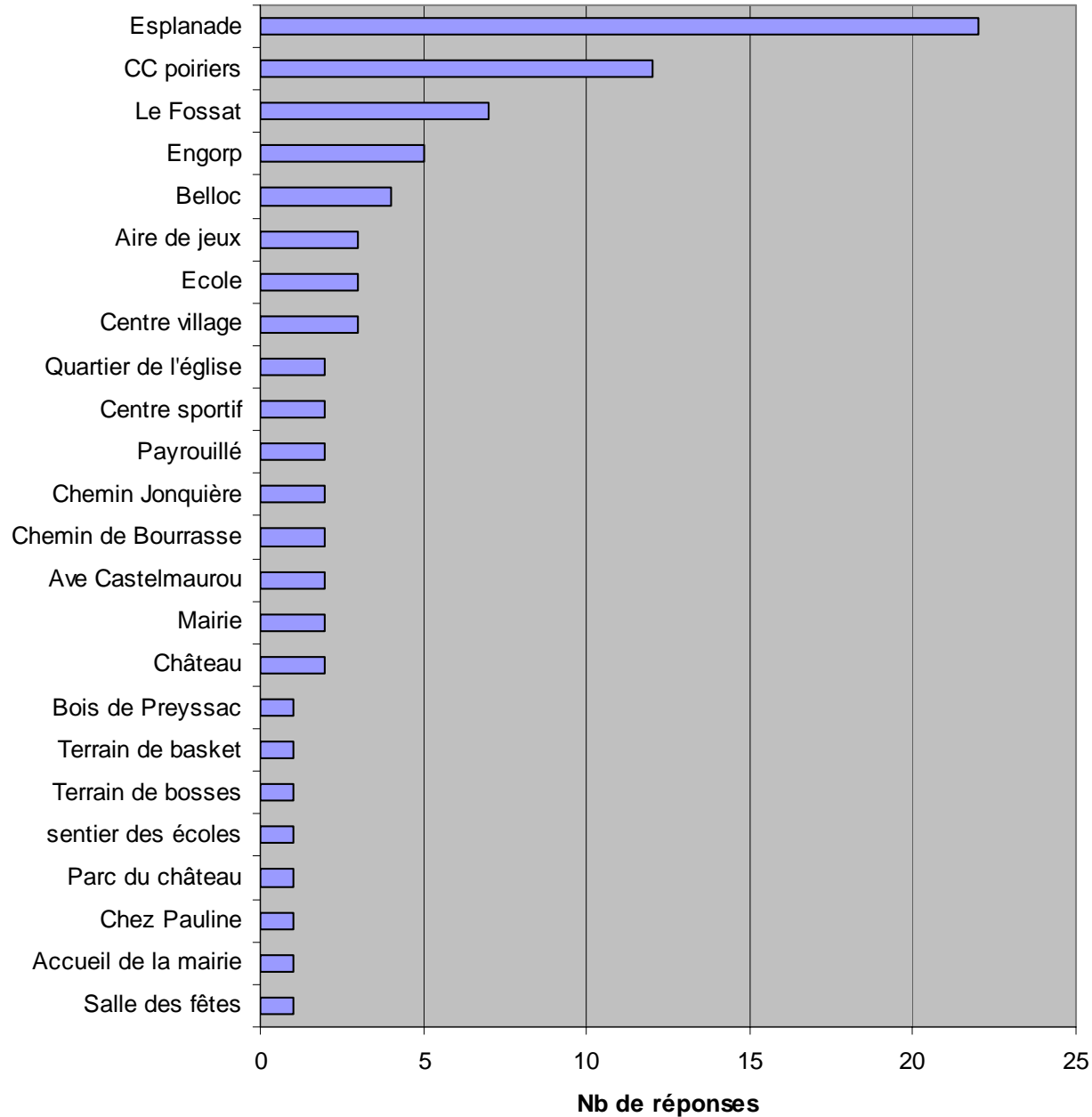
Points forts du village



Points à améliorer (village)



Lieux appréciés



Lieux peu appréciés

